











事業名	平成18年度 丹沢大山保全緊急対策工事
名称	施設配置位置図
縮尺	1:1,000

凡例	
	リター捕獲ネット工
	リター捕獲ロール工 (タイプA)
	リター捕獲ロール工 (タイプB)
	木製柵工 (竹編みネット)
	木製柵工 (ヤシ編みネット)
	金属柵工
	急斜面用植生保護柵工
	土砂浸食量測定柵工 (新施設地比較用)
	土砂浸食量測定柵工 (モニター用)
	モノレール

